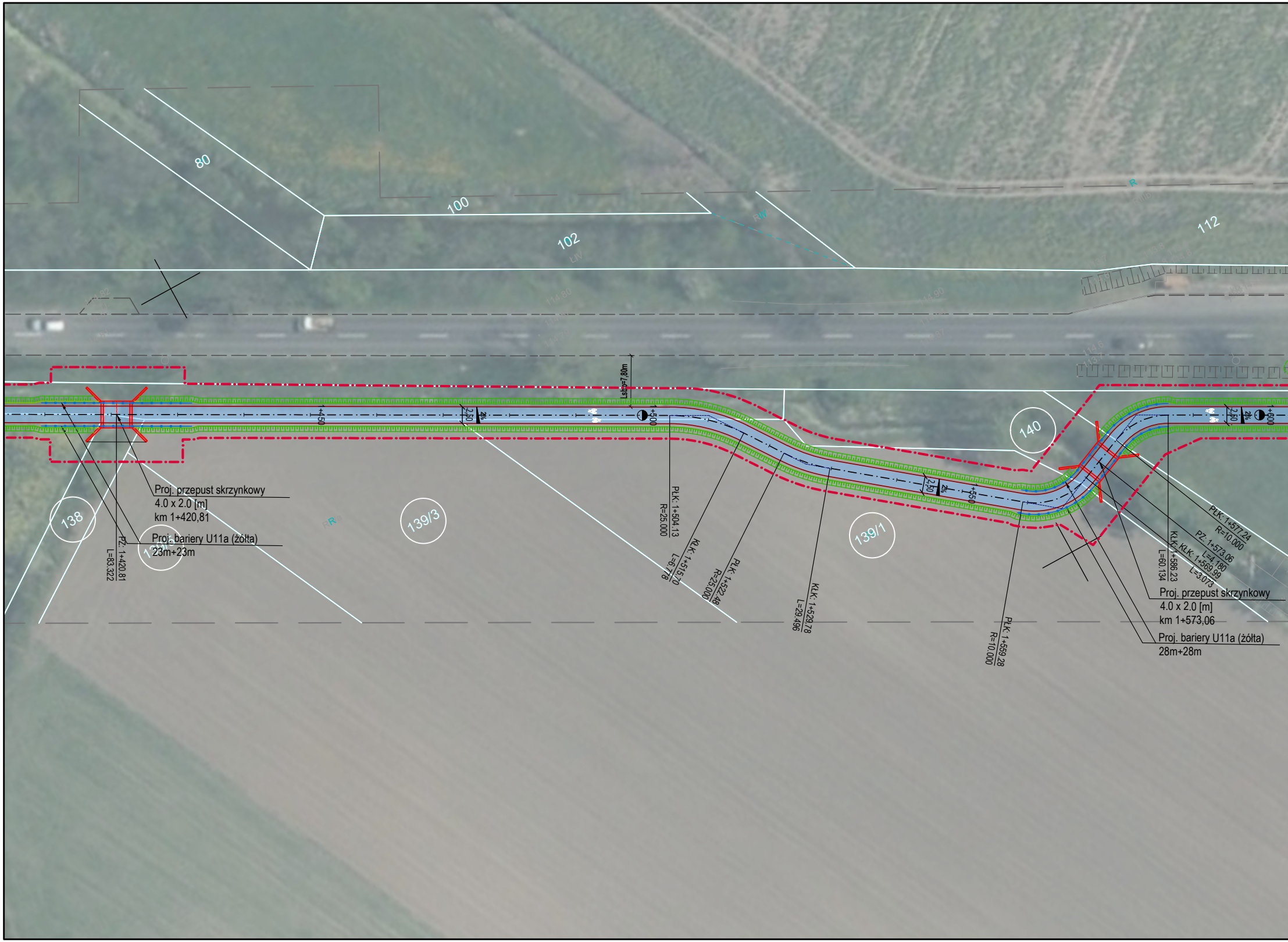
80
100
102
112
Lsbo=7,80m
1+450
2,50
2%
1+500
1+550
1+600
140
138
139/3
139/5
139/1
Proj. przepust skrzynkowy
4.0 x 2.0 [m]
km 1+420,81
Proj. bariery U11a (żółta)
23m+23m
PZ: 1+420.81
L=83.322
PŁK: 1+504.13
R=25.000
KŁK: 1+515.70
L=6.778
PŁK: 1+522.48
R=25.000
KŁK: 1+529.78
L=29.496
PŁK: 1+559.28
R=10.000
PŁK: 1+577.24
R=10.000
PZ: 1+573.06
L=4.180
KŁK: 1+569.99
L=3.073
KŁK: 1+586.23
L=60.134
Proj. przepust skrzynkowy
4.0 x 2.0 [m]
km 1+573,06
Proj. bariery U11a (żółta)
28m+28m

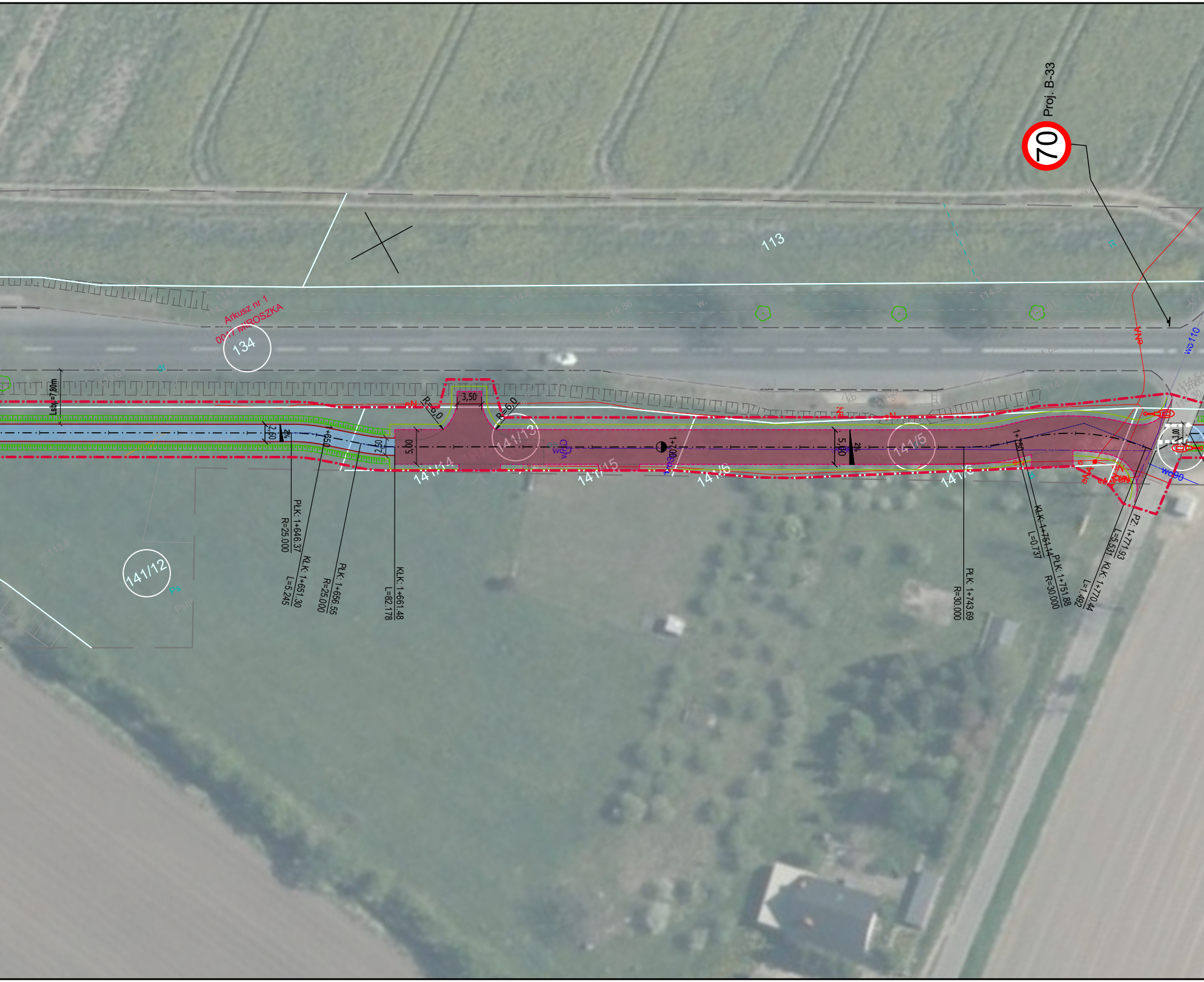
Proj. B-33
70
113
134
Arkusz nr 1
0017 MIROSZKA
Lsbc=7,80m
2,60
2%
1+650
2,50
5,00
3,50
R=6,0
R=6,0
141/13
141/14
141/15
141/5
141/5
141/6
141/12
1+700
5,00
2%
1+750
3,00
wo110
wo90
PłK: 1+646.37
R=25.000
KłK: 1+651.30
L=5.245
PłK: 1+656.55
R=25.000
KłK: 1+661.48
L=82.178
PłK: 1+743.69
R=30.000
KłK: 1+751.14
L=0.737
PłK: 1+751.88
R=30.000
PZ: 1+771.93
L=5.531
KłK: 1+770.44
L=1.492

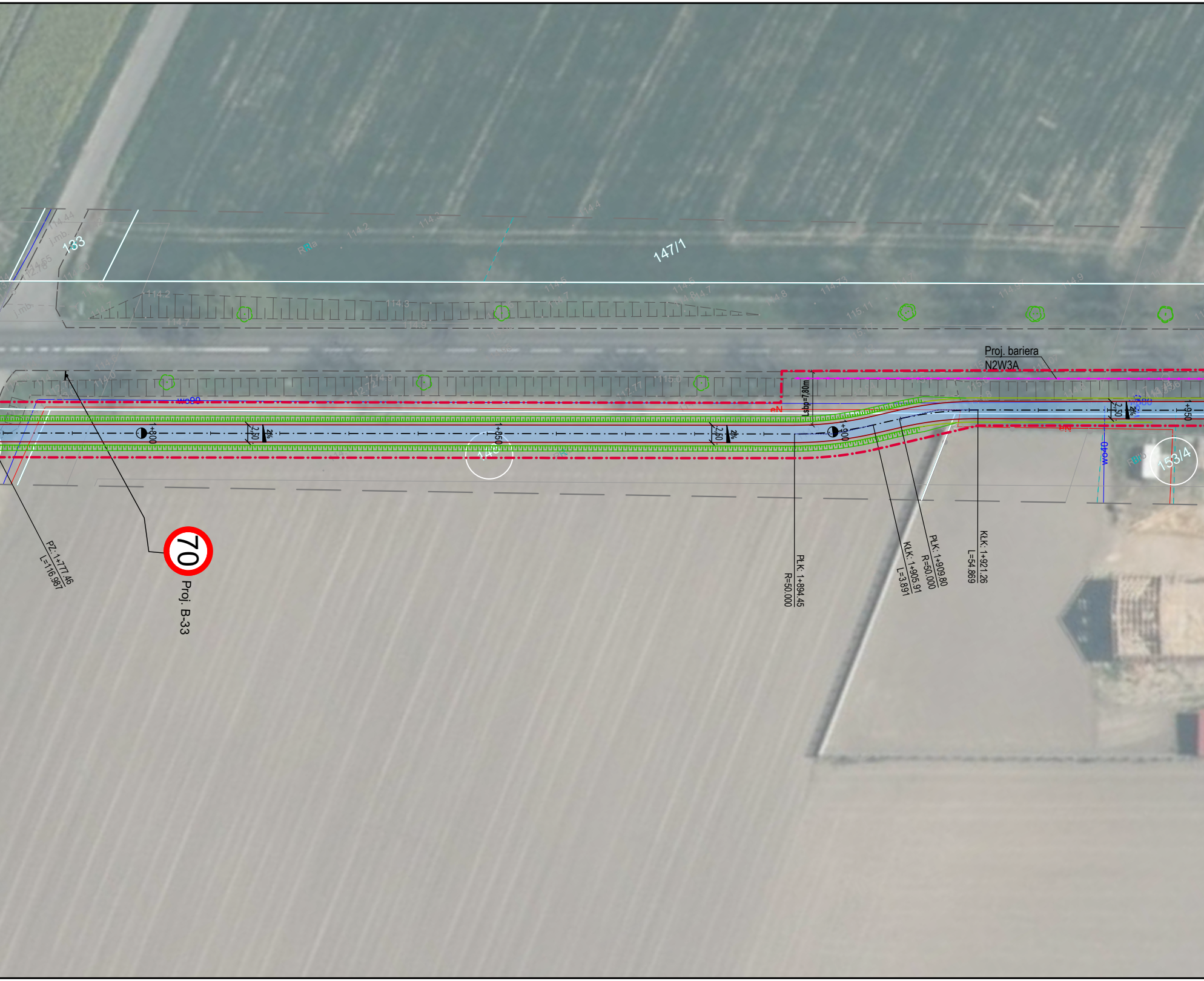

133
147/1
Proj. bariera
N2W3A
Lsbp=7,80m
eN
wo80
1+800
2,50
2%
1+850
1+900
1+950
wo40
153/4
PZ: 1+777.46
L=116.987
70
Proj. B-33
PłK: 1+894.45
R=50.000
KłK: 1+905.91
L=3.891
PłK: 1+909.80
R=50.000
KłK: 1+921.26
L=54.869


147/2
153/3
153/2
PŁK: 1+976.13
R=25.000
PŁK: 1+986.23
R=25.000 KŁK: 1+984.65
L=1.579
KŁK: 1+994.66
L=194.231
2+000
2,50
2%
Lsbl=7,80m
2+050
2+100
2+150

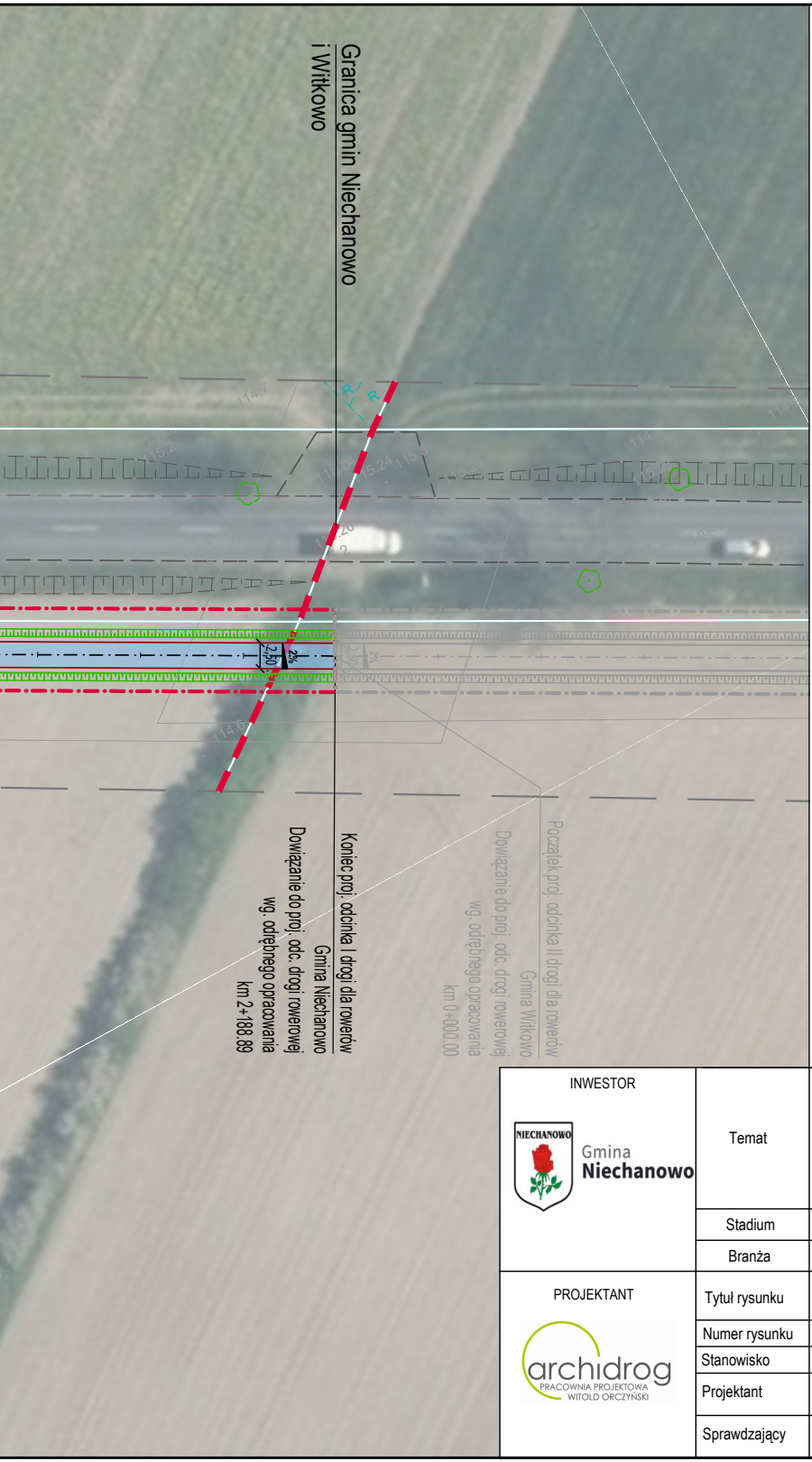
Granica gmin Niechanowo
i Witkowo
Koniec proj. odcinka I drogi dla rowerów
Gmina Niechanowo
Dowiązanie do proj. odc. drogi rowerowej
wg. odrębnego opracowania
km 2+188.89
Początek proj. odcinka II drogi dla rowerów
Gmina Witkowo
Dowiązanie do proj. odc. drogi rowerowej
wg. odrębnego opracowania
km 0+000.00
2.50
2%

LEGENDA

🟦	Projektowana nawierzchnia drogi dla rowerów - warstwa ścieralna z betonu asfaltowego
🟧	Projektowana nawierzchnia zjazdu - warstwa ścieralna z betonu asfaltowego
🟦	Projektowana nawierzchnia drogi dla rowerów i pieszych z betonu asfaltowego
🟥	Projektowana nawierzchnia dodatkowej jezdni i drogi dla rowerów z betonu asfaltowego
—	Projektowane pobocze gruntowe
—	Projektowany krawężnik betonowy wystający 20x30x100
– – –	Projektowany krawężnik betonowy obniżony 20x30x100
—	Projektowane obrzeże 8x30x100
–•–•–	Projektowana bariera ochronna N2W3A
–•–•–	Projektowana balustrada ochronna U11a dla rowerzystów
⊖═⊖	Projektowany przepust
—	Granica istniejących działek
138/5	Oznaczenie działki, na której będą prowadzone roboty budowlane
–·–·–	Zakres inwestycji

INWESTOR NIECHANOWO Gmina **Niechanowo**	Temat	Wykonanie koncepcji i Programu Funkcjonalno – Użytkowego (w skrócie PFU) dla ścieżki rowerowej Gniezno – Witkowo - etap II, gmina Niechanowo				
	Stadium	Koncepcja				
	Branża	Drogowa				Skala rysunku 1:500
PROJEKTANT archidrog PRACOWNIA PROJEKTOWA WITOLD ORCZYŃSKI	Tytuł rysunku	Plan sytuacyjny				Rewizja 0
	Numer rysunku	2	Nr arkusza	3	Data opracowania	2025.05
	Stanowisko	Imię i nazwisko	Nr uprawnień	Specjalność		Podpis
	Projektant	mgr inż. Dariusz Jarysz	WKP/0255/POOD/08	UPR. BUD. DO PROJEKTOWANIA BEZ OGRANICZEŃ W SPEC. DROGOWEJ		
	Sprawdzający	mgr inż. Damian Lewandowski	7131/55/P/2001	PROJEKTOWANIE BEZ OGRANICZEŃ W SPEC.KONSTRUKCYJNO-BUDOWLANEJ		